TÉRKÉPEK AZ IRODÁBAN

STIEFEL® BUSINESSMAPS

Mi mindenre lehet jó Önnek egy irodai falitérkép?

TERVEZÉS • KIÉRTÉKELÉS • PARTNERKAPCSOLATOK • TÁJÉKOZÓDÁS • DEKORÁCIÓ

BTB–2207-I

www.uzletiterkep.hu

ARRA augmented reality

INGYENESEN LETÖLTHETŐ
ARRA applikációnk a kiterjesztett valóság tartalmak megjelenítéséhez.

5. oldal

FÖLDGÖMBÖK AZ IRODÁBAN
Ismerje meg prémium földgömbjeinket, amelyek exkluzív dekorációi lehetnek irodájának!

13-14. oldal

HAGYOMÁNYOS IRODAI TÁBLÁK ÉS INTERAKTÍV KIJELZŐK
Válogasson széles körű hagyományos és interaktív irodai termékkínálatunkból!

15. oldal

MAGYARORSZÁG-TÉRKÉPEK SZAKMAI TARTALOMMAL

Akár önnek is lehet egyedi tartalommal ellátott térképe! Rendelje meg most! Ha az Ön vállalata egy különleges szakma képviselője, hasznosnak fogja találni egyedi szakmai tartalommal ellátott térképeinket. Az ilyen térkép kiváló eszköz arra, hogy szemléletesen jelenítse meg az Ön szakmája szempontjából fontos adatokat Magyarország térképén.

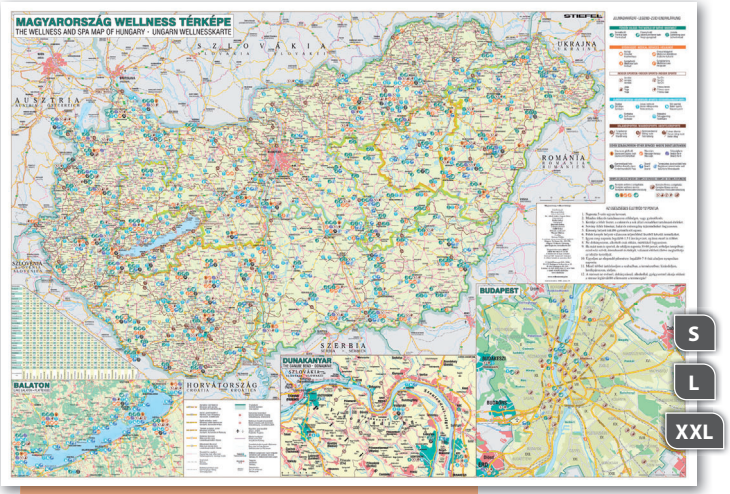

440427 » Magyarország wellness térképe

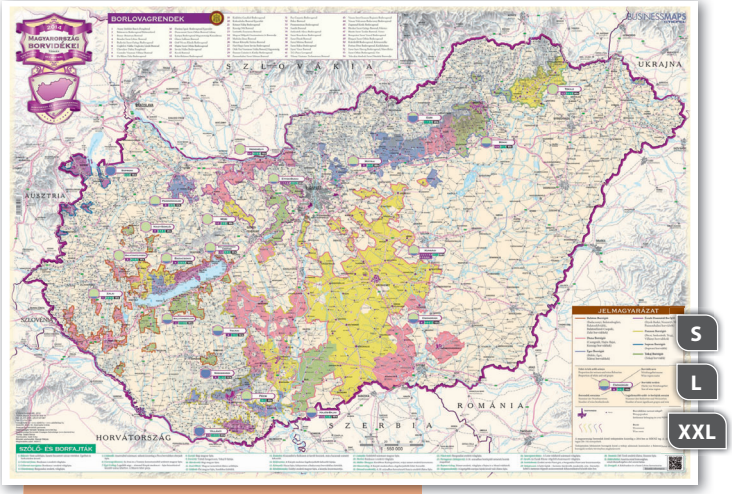

440417 » Magyarország bortérképe

A **STIEFEL** térképei sokféle szakmai tartalommal felruházhatók, legyen szó borászatról, természetvédelemről, elektromos hálózatokról, vagy akár az Ön iparágáról!

440437 » Magyarország pálinkatérképe

440447 » Magyarország méhészeti információs térképe

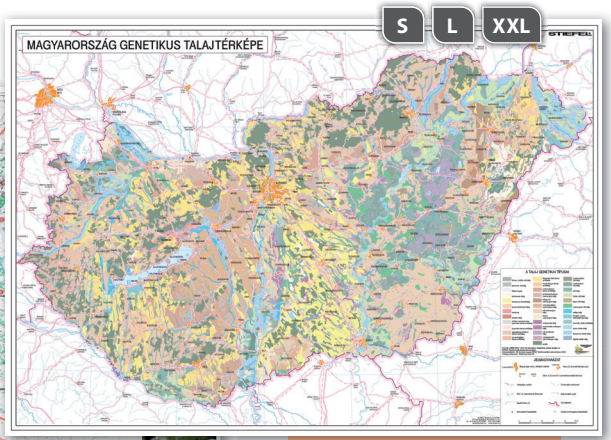

87921 » Magyarország genetikus talajttérképe

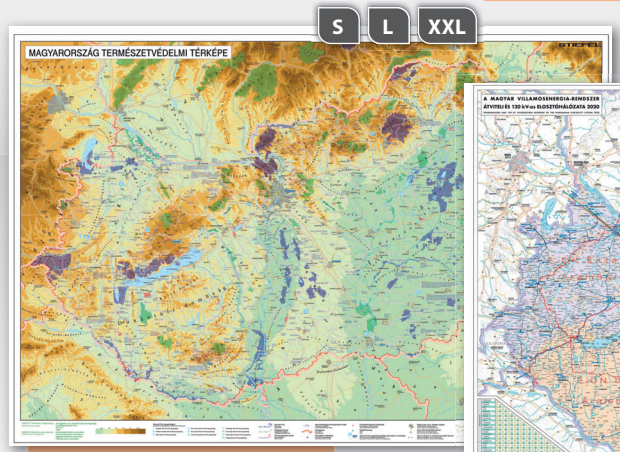

440407 » Magyarország természetvédelmi térképe

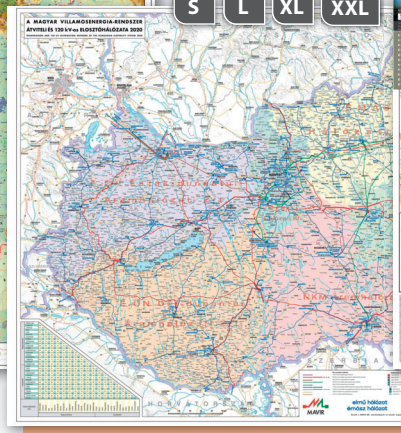

E1-MVM » Magyarország villamoshálózati térképe

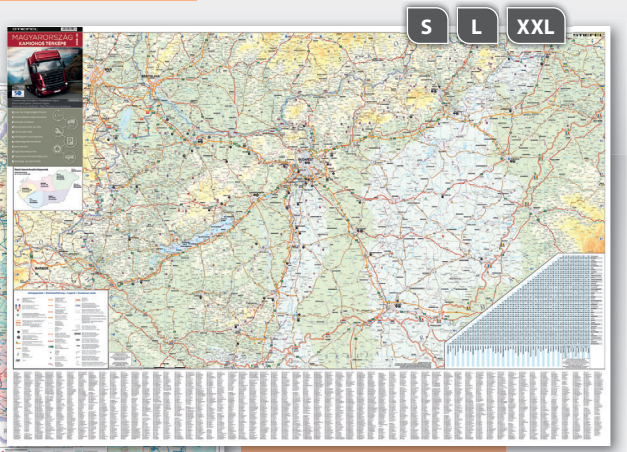

3870 » Magyarország kamionos térképe

MAGYARORSZÁG-TÉRKÉPEK IRODAI HASZNÁLATRA

Térképek többféle tartalommal, megbízható, pontos adatokkal. Minden Magyarországon működő cégnek fontos, hogy minél jobban megismerje, átlássa a működési területét. Magyarország-térképeinkkel mindig az Ön és munkatársai szeme előtt lehet a hely, ahol dolgoznak, ami jelentősen megkönnyíti az Önök munkáját.

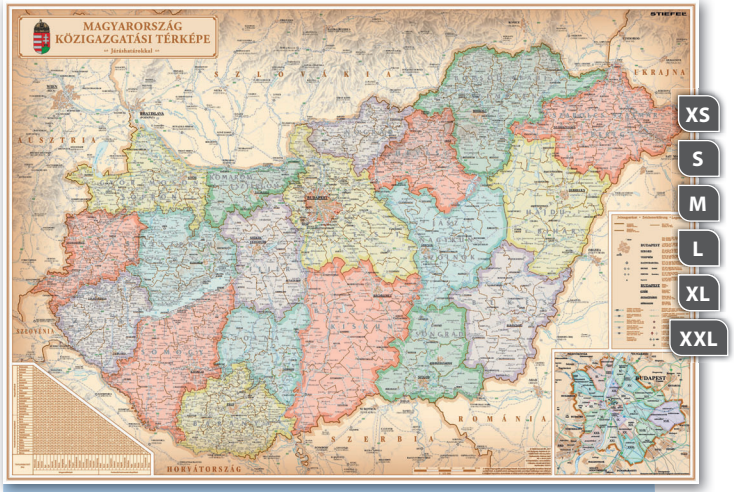

879237 » Magyarország közigazgatása különleges színezéssel

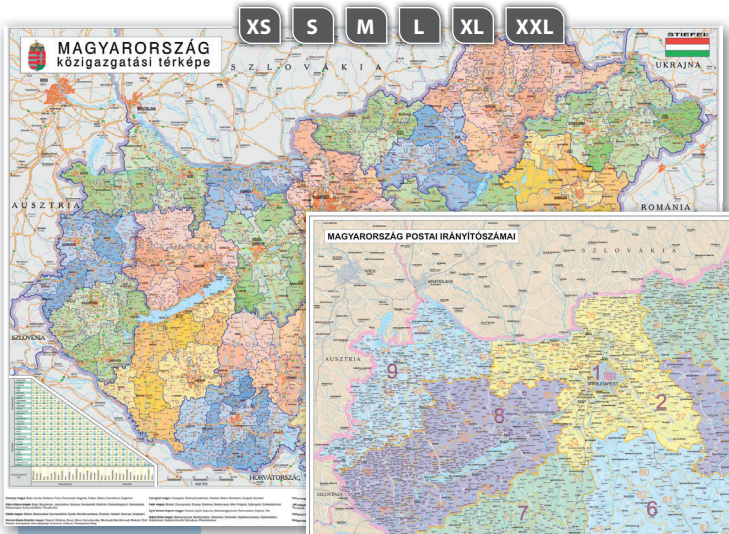

879197 » Magyarország közigazgatása járásokkal

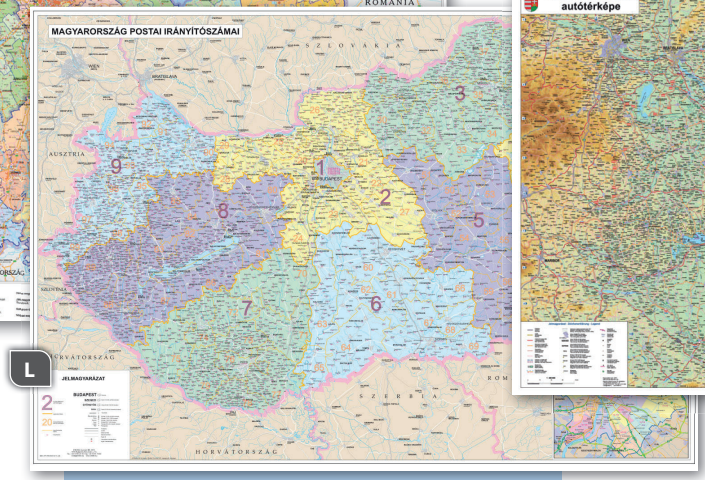

878377 » Magyarország postai irányítószámai

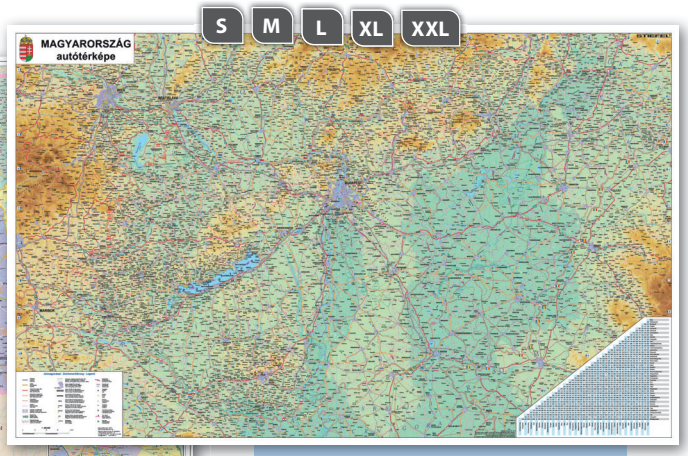

3860 » Magyarország autótérképe

A pontos tervezéshez, számításokhoz pontos térkép kell, ehhez nyújtanak segítséget a STIEFEL térképei. Egyedi motívumok elkészítését is vállaljuk.

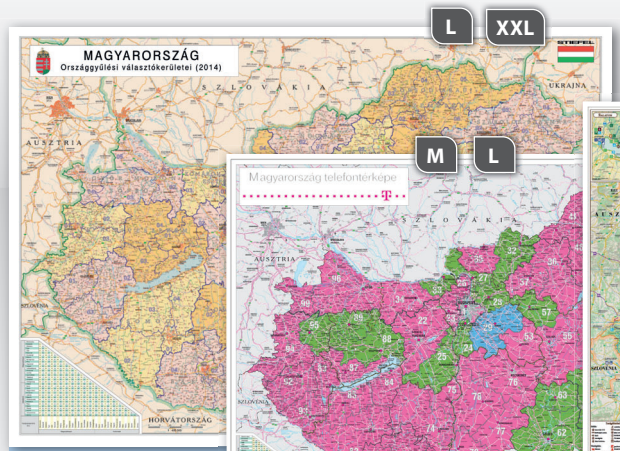

878277V » Magyarország választási térképe

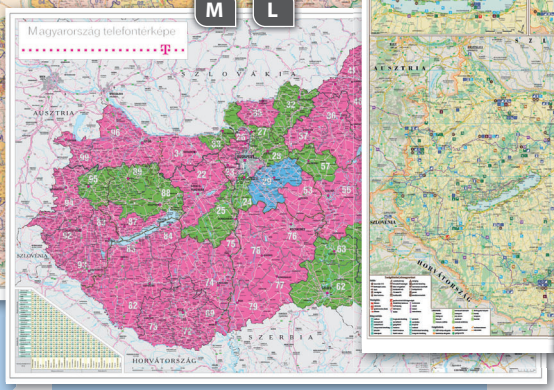

878577 » Magyarország telefontérképe

878477 » Magyarország vasúti árufuvarozási térképe

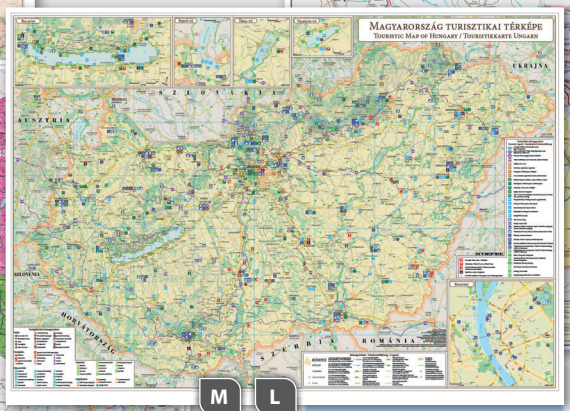

879247 » Magyarország turisztikai térképe

További térképeinket megtalálja weboldalunkon:

www.uzletiterkep.hu

MAGYARORSZÁGI RÉGIÓ-, MEGYE- ÉS JÁRÁSTÉRKÉPEK

Egy informatív, sokoldalú térkép számokban is kifejezhető hasznot hajt.
Régió- és megyetérképeink részletesen mutatják be Magyarország egy-egy szeletét, ezzel különösen jól használhatóak regionálisan értékesítő cégeknek, rendészeti szerveknek, a mentőszolgálatnak és turisztikai vállalatoknak is.

Régiótérképek
Igényesen elkészített, részletes régiótérképek:

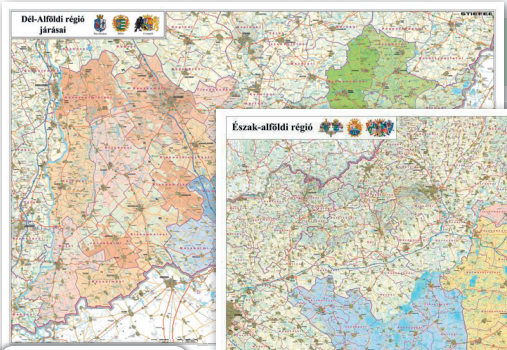

125001 » Dél-Alföldi régió

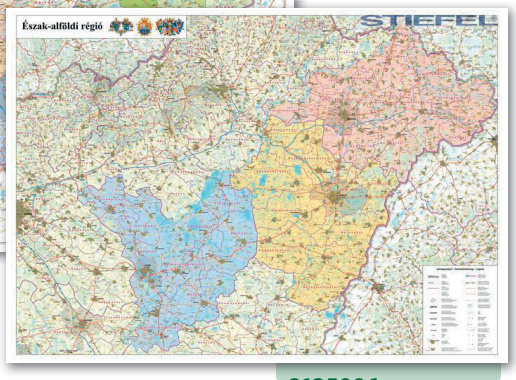

8125006 » Észak-Alföldi régió

További régiótérképek:

https://uzletiterkep.hu/Jarasok-es-regiok-faliterkepek

Megyetérképek
Teljes közigazgatási és közlekedési infrastruktúrával!

126017 » Vas megye

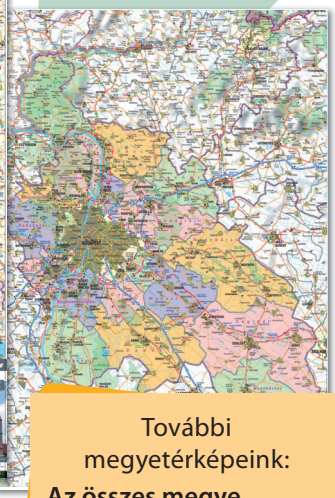

126013 » Pest megye

További megyetérképeink:
Az összes megye térképe megrendelhető!

Minden térkép kapható S, L, XXL méretekben!

Minden magyarországi járás térképe rendelhető 6 féle kivitelben! A járástérképeken az adott járások valamennyi települése, valamint a fontosabb települések alaprajza is megjelenik!

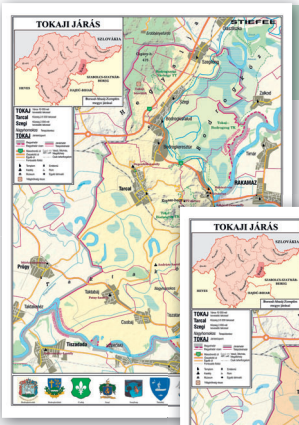

Standard kivitel: járástérkép és megye melléktérkép

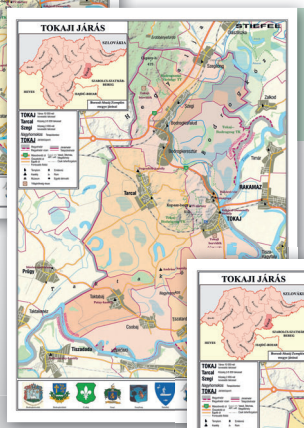

Járások színárnyalattal: járástérkép egy színnel kifestve és megye melléktérkép

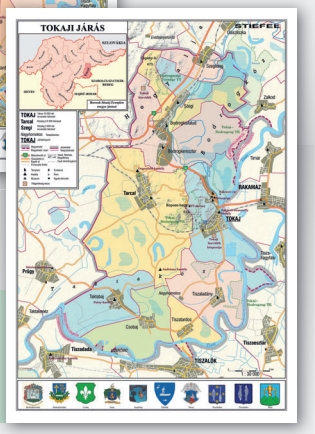

Járások eltérő színnel: járástérkép eltérő településszínezéssel és megye melléktérkép

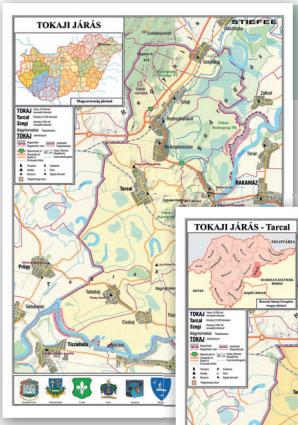

Standard kivitel Magyarország melléktérképpel

Járástérkép kiemelt településsel és megye melléktérképpel

Minden térkép kapható S, L, XXL méretekben!

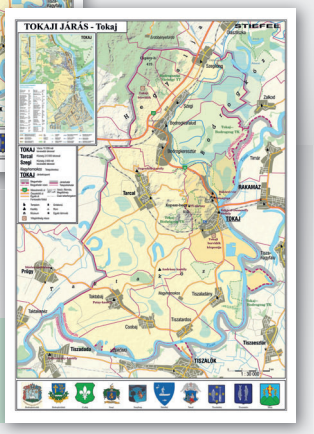

Járástérkép kiemelt településsel és várostérkép melléktérképpel

Választható tartalmak: járások, kistérségek, turisztikai információk
Megyék és régiók teljes listája elérhető az **uzletiterkep.hu** webáruházban!

VÁROSTÉRKÉPEK

Folyamatosan frissülő várostérképeink alapvető információforrásként szolgálhatnak az Ön cégénél is.
Ezek a térképek kisebb közigazgatási egységeket mutatnak be részletesen, ezért kiválóan használhatók az önkormányzatok, hivatalok, helyi érdekeltségű cégek, vállalatok, egyéni vállalkozók számára.

Több mint **130 várostérkép** közül választhat!

4870 » Budapest térkép

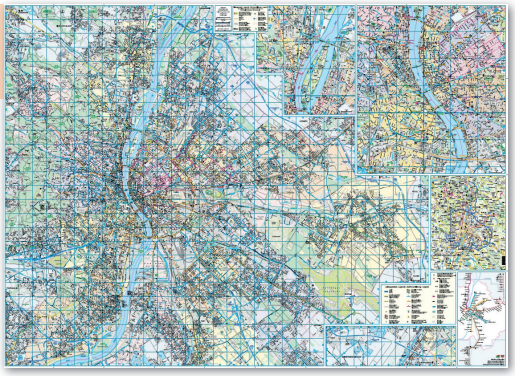

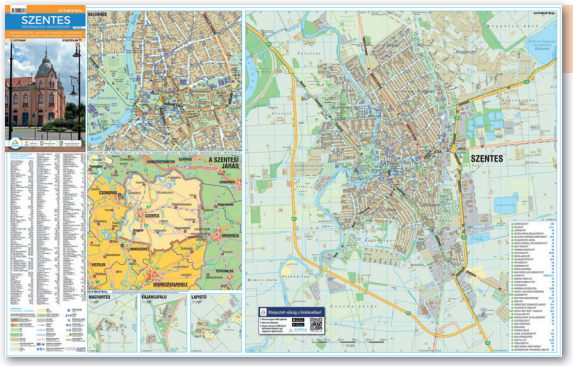

118025 » Szentes térkép

118016 » Makó térkép

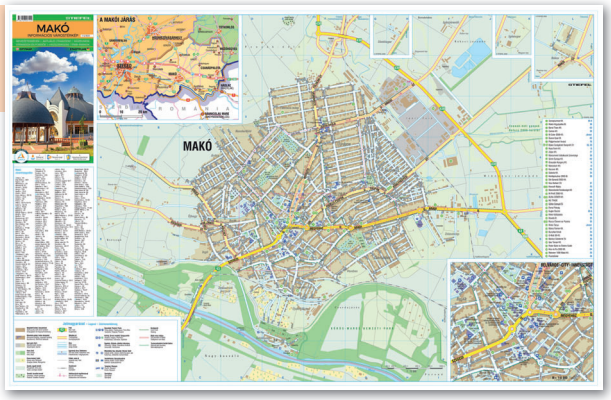

Budapest kerülettérképek

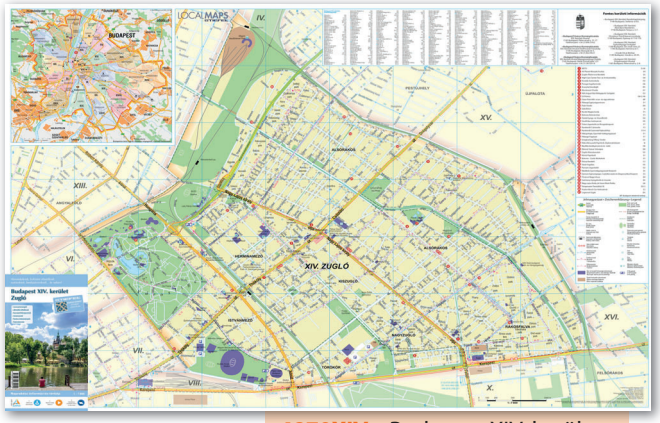

4870XIV » Budapest XIV. kerület

Legújabb várostérképeink kiterjesztettvalóság-tartalmak megjelenítésére alkalmasak!

Okostelefonra vagy táblagépre letölthető ingyenes applikációnk segítségével friss kiadású várostérképeink borítóján a települések borítóra vetített bemutatkozó videója tekinthető meg!

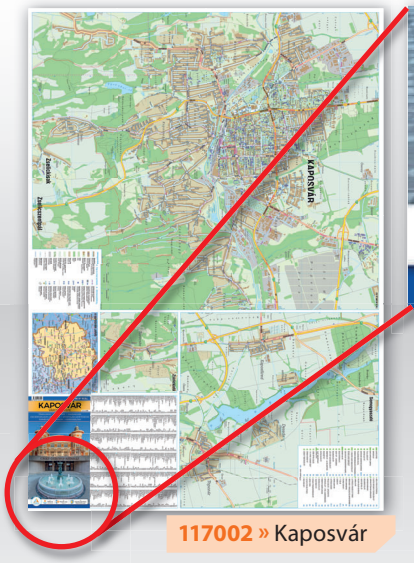

117002 » Kaposvár



ARRA augmented reality

További térképeinket megtalálja weboldalunkon:

https://uzletiterkep.hu/Varos-faliterkepek

A városok teljes listájáért látogasson el az **uzletiterkep.hu** webáruházba!

Minden várostérképünk kapható S, L, XXL méretekben!

EURÓPA-TÉRKÉPEK

Térképek friss úthálózattal, harmonikus színvilággal, nemzetközi nyelven. Az egész kontinensre kiterjed cége tevékenysége? Netán Európa-szerte vannak vállalatának partnerei? Ez esetben ajánljuk Önnek Európa-térképeinket, melyek segítséget nyújtanak a cége számára fontos adatok földrajzi szemléltetésében, legyen szó politikáról, pénzügyekről, vagy útvonalakról.

12048500 » Európa irányítószámos térképe

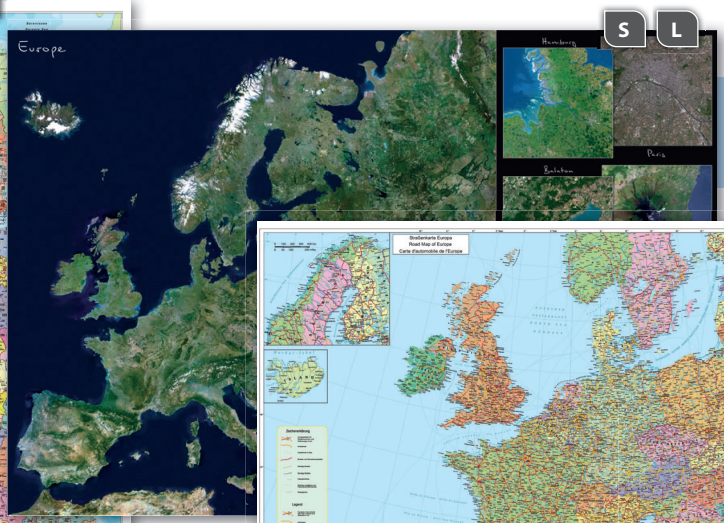

34016 » Európa űrtérkép

12049500 » Európa autótérképe

A különböző tartalmaknak köszönhetően akár gazdasági elemzésekre is alkalmas Európa térkép is rendelkezésére áll.

Rendelhető egyedi tartalommal és színezéssel is!

300400 » Európa panorámatérképe

12048600 » Európa irányítószámos térképe

Az Európai Unió (angol nyelvű)

47377 » Európa országai

További térképeinket megtalálja weboldalunkon:

https://uzletiterkep.hu/Europa-faliterkepek

ORSZÁGTÉRKÉPEK

A Stiefel országtérképei megismerhető részekre bontják a világot. Ha szeretné magasabb szintre emelni külföldi partnereivel a kapcsolatot, vásárolja meg az adott ország térképét! Egy megfelelő tartalommal ellátott országtérkép garantáltan megkönnyíti és hatékonyabbá teszi a kommunikációt Ön és partnere között.

L XL

47350 » Csehország politikai térképe (cseh)

L XL

12057672 » Franciaország irányítószámos térképe (francia)

További országtérképeink *például*

- Szlovákia közigazgatása
- Románia idegenforgalmi térképe
- Lengyelország közigazgatása
- Oroszország közigazgatása
- Csehország domborzata
- Románia domborzata
- Horvátország közigazgatása
- Németország autótérképe
- Benelux államok *stb.*

Az országtérképek aktuális listáját megtalálja a **uzletiterkep.hu**-n! Rendeljen országtérképet az Ön és cége számára hasznos tartalmakkal!

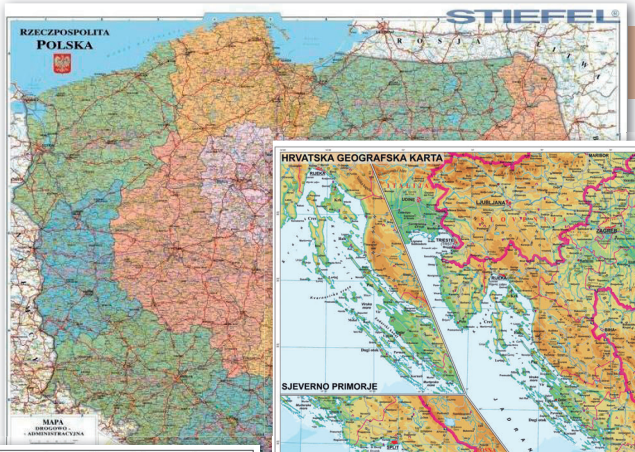

47360 » Lengyelország közigazgatási térkép

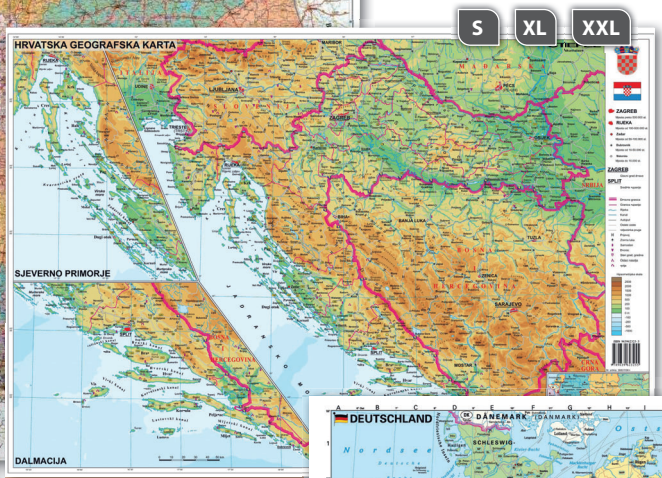

S XL XXL

890218 » Horvátország domborzati térkép (horvátul)

L XL

41900 » USA politikai térképe

L XL

Kína politikai térképe

S L XL XXL

47550 » Németország politikai térképe (német)

További térképeinket megtalálja weboldalunkon:

www.uzletiterkep.hu/Orszagterkepek

IRÁNYÍTÓSZÁMOS TÉRKÉPEK

Logisztikai cégeknek különösen hasznosak lehetnek az irányítószámos térképek. Szeretné pillanatok alatt megtalálni, hol van az ügyfél által kért szállítási cím? Egy gyors pillantás az irányítószámos térképre, és máris meg tudja becsülni a távolságot és a fuvardíjat. Könnyítse meg kollégái munkáját, és tegye ki irodájukban az adott terület irányítószámos térképét! Gyorsabb, mint az interneten keresgélni, így időt takarít meg.

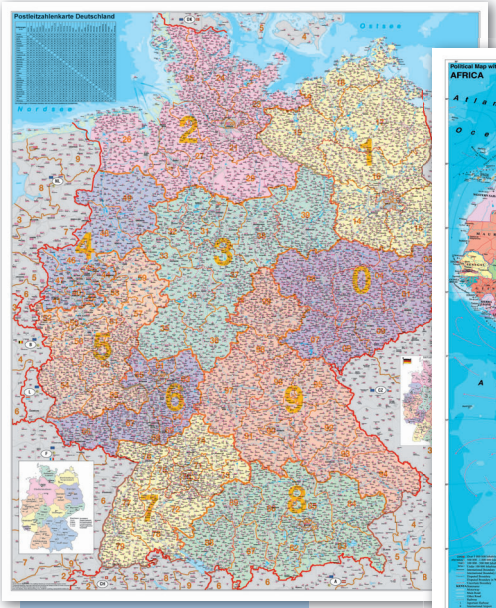

12700670 » Németország irányítószámai

12047201 » Afrika országai és irányítószámai

12048500 » Európa irányítószámai

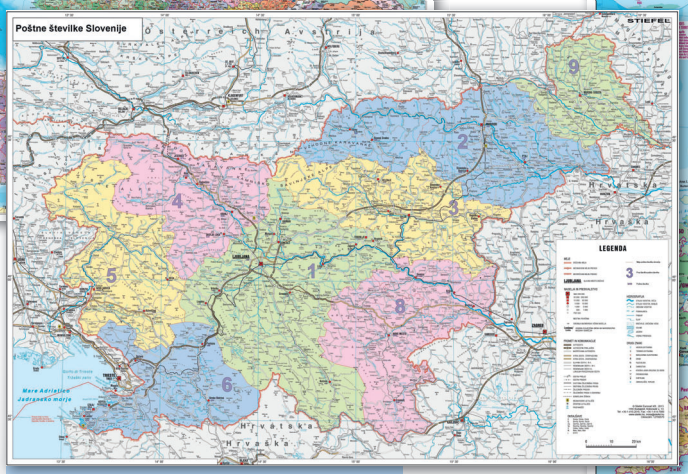

12700570 » Szlovénia irányítószámai

12047660 » Nagy-Britannia irányítószámos térképe

https://uzletiterkep.hu/iranyitoszamos-faliterkepek

További térképeinket megtalálja weboldalunkon:

Számos ország és több kontinens irányítószámos térképe is szerepel kínálatunkban, amelyek rendkívül hasznosak lehetnek multinacionális cégek számára.

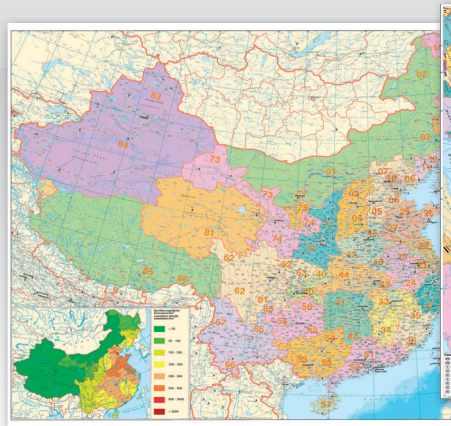

12047560 » Kína irányítószámos térképe

12047480 » Oroszország és Kelet-Európa irányítószámos térképe

FÖLD

Egy világtérkép hasznos munkaeszköz és egyben esztétikai élmény is.
A világtérképek kedvelt dekorációs eszközök irodákban, várókban, vagy otthoni környezetben is.
Cégesített felülnyomással is kérhető, mint minden termékünk. Jelenítse meg világtérképen cége kirendeltségeit!

S L XL

447447 » A Föld országai

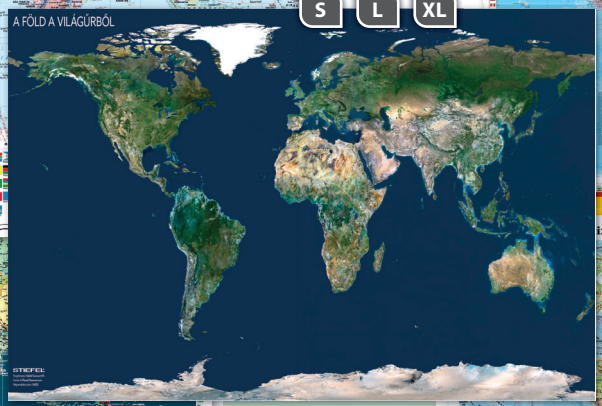

S L XL

34020 » A Föld a világűrből



L XXL

12700972 » A Föld országai zászlókkal, sötét színű tengerrel

12700971 » A Föld országai zászlókkal

XL XXL



XL XXL

30807 » A Föld domborzata és vizei

Világtérképek széles választéka:
https://uzletiterkep.hu/Vilag-faliterkepek

DEKORTÉRKÉPEK

A Stiefel dekortérképek kollekciója tökéletes ajándék házavatóra vagy születésnapra, és nagyszerűen fog mutatni otthonában vagy irodájában! **Válassza az ízléséhez vagy irodája falához leginkább passzoló színben!**

12700974 » Föld fali dekortérkép, antracit

12700978 » Föld fali dekortérkép, színes

12700976 » Föld fali dekortérkép, citromsárga

További térképeinket megtalálja weboldalunkon:
https://uzletiterkep.hu/dekorterkepek

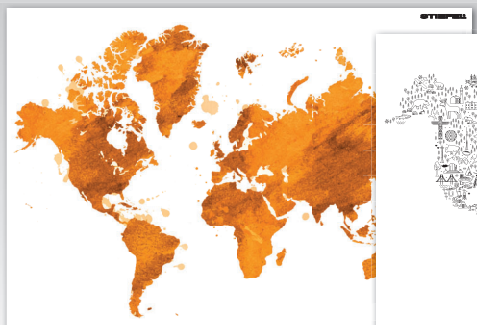

12700975 » Föld fali dekortérkép, narancssárga

12700979 » Rajzos Föld dekortérkép, fehér

12700977 » Föld fali dekortérkép, zöld

ANTIK ÉS TÖRTÉNELMI TÉRKÉPEK

Tegye irodáját igazán elegánssá a Stiefel antik és történelmi térképeivel! Hagyományok, minőség, elegancia: ilyen és ezekhez hasonló gondolatok fognak ügyfelei eszébe jutni, amikor belépnek az Ön antik térképekkel díszített irodájába. Ha Ön a jogi szakma jeles képviselője, tanácsadó cége van, vagy vállalata régi időkre visszanyúló hagyományokkal rendelkezik, akkor Önnél kiváló helye lesz egy ilyen térképnek.

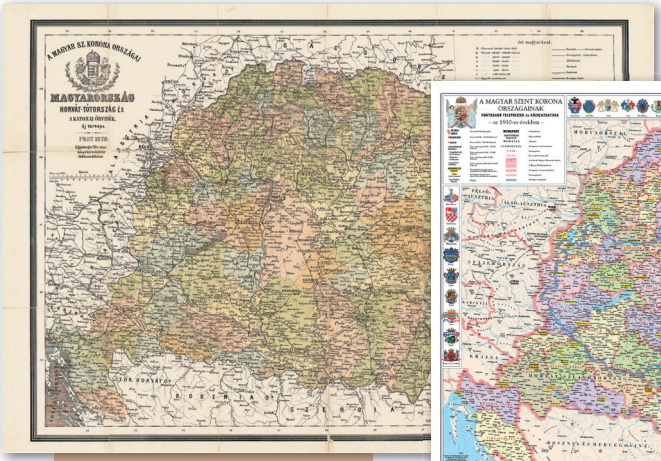

441223 » Antik Magyarország térkép (1876)

878807 » A magyar Szent Korona országai a jelenlegi Magyarország határral

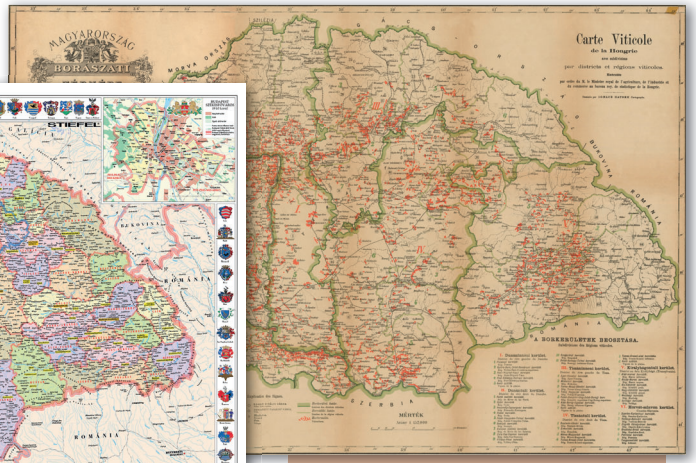

440418 » Magyarország borvidékei 1885 (fakszimile)

Az antik térképek kiváló berendezési tárgyak nem csak irodákban, de éttermekben és lakásokban is!

További történelmi térképek a www.uzletiterkep.hu-n!

1003FK » Mátra térképe (1933)

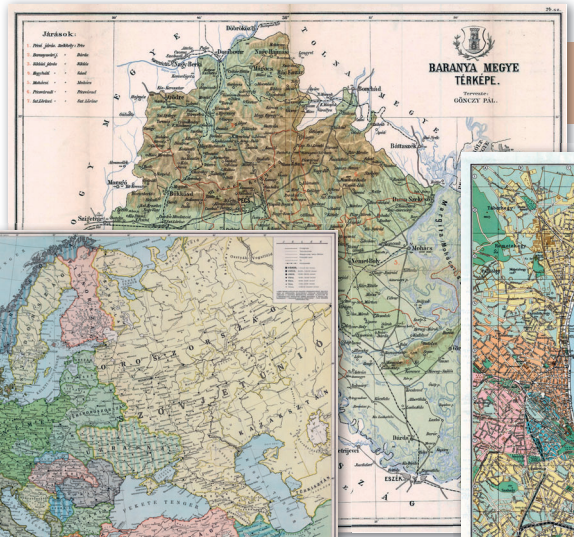

16001FK » Baranya megye térképe (1885)

1427FK » Európa politikai térképe (1941)

14872FK » Budapest székesfőváros kézitérképe

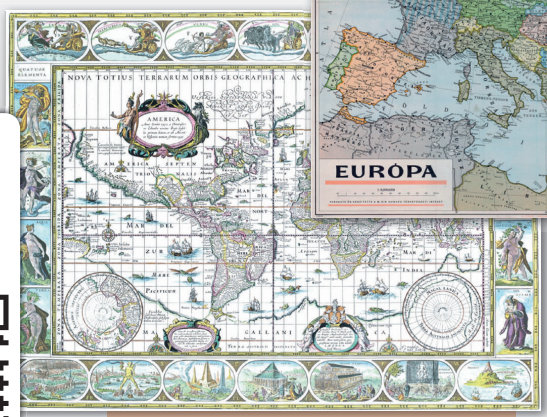

FT2565385 » Világtérkép (1640 körül)

Más térképeinket megtalálja weboldalunkon:

www.mindentudasboltja.hu/antik-es-fakszimile-terkepek

Másféle antik térképet keres? Az országos Széchenyi Könyvtár és a Hadtörténeti Térképtár teljes anyagából válogatunk az Ön számára.

KAPARÓS TÉRKÉPEK

A kaparós térképekkel könnyedén nyomon követheti cége országos vagy nemzetközi terjeszkedését, vagy azt, hogy mely nevezetességeket, városokat, vidékeket látogatta már meg. Segítségével felidézheti a korábbi élményeit, és ezeket mindig frissen tarthatja. Lekaparás után fali díszként is megállja a helyét.

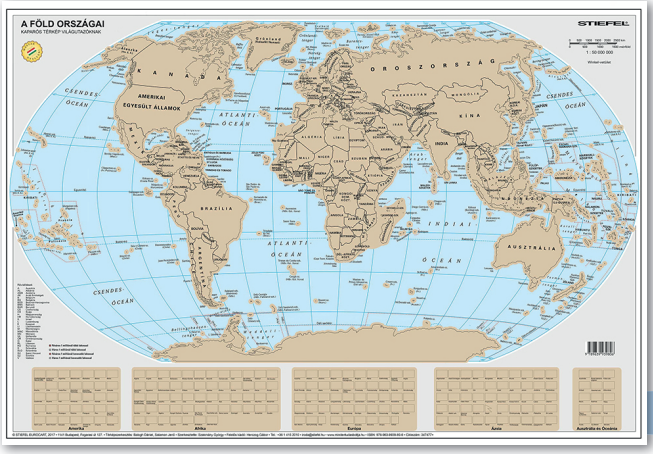

347477 » Föld kaparós térkép (arany)

387707 » Kaparós Magyarország látványtérkép

34707 » Európa kaparós térképe (ezüst)

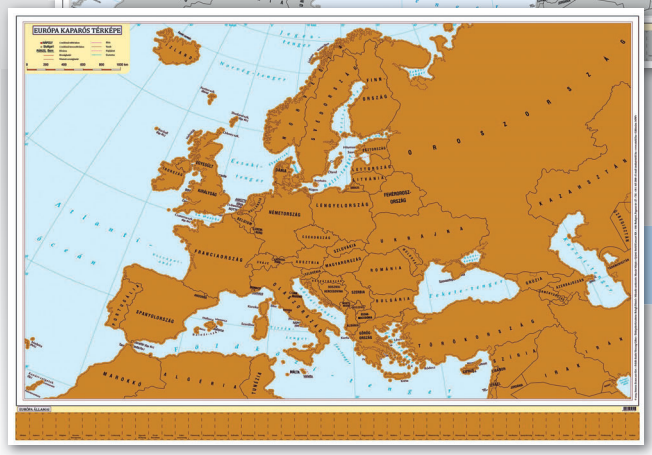

34707 » Európa kaparós térképe (arany)

A kaparós térképeket poszter, fémléces és keretezett kivitelben is megtalálja weboldalunkon:

KIVITEL

Válassza az Ön számára leginkább megfelelő kivitelt!

MÉRETEK

XS (70x50 cm)

S (100x70 cm)

M (120x80 cm)

L (140x100 cm)

XL (160x120 cm)

XXL (200x140 cm)

KÉRÉSÉRE ÖNNEK MEGFELELŐ EGYEDI MÉRETBEN IS ELKÉSZÍTJÜK A TÉRKÉPET!

KERETEK

Válasszon az Ön ízlésének megfelelő fémlécet, fa-, vagy fémkeretet!

MÁS KERETEK MEGRENDELÉSRE!

AKÁR MÁGNESESES KIVITELBEN IS

AKÁR ÓRIÁSI MÉRETBEN IS

AKÁR LED-ES KIVITELBEN IS

AKÁR TŰZHETŐ KIVITELBEN IS

ÍRHATÓ-TÖRÖLHETŐ FÉNYES VAGY MATT FÓLIABEVONATTAL

(a matt fólia csak speciális tollakkal írható)

FÖLDGÖMBÖK AZ IRODÁBAN

SWAROVSKI KRISTÁLYOS FÖLDGÖMBÖK

A SWAROVSKI kristályok a legmagasabb minőséget és fényességet kínálják, amely rendkívüli pontosságot garantál a legszigorúbb előírások betartása mellett.

GCOS234081 » Columbus Swarovski DUO Alba

Ø40

GCOS713485 » Artline Swarovski fekete

Ø34

GCOS753485 » Artline Swarovski sárga

Ø34

Válassza ki az Ön irodájába illő Swarovski kristályos földgömböt:

https://uzletiterkep.hu/Swarovski-kristalyos-foldgombok

GCOS733485 » Artline Swarovski narancssárga

Ø34

GCOS723485 » Artline Swarovski zöld

Ø34

AUDIO/VIDEO TOLL COLUMBUS FÖLDGÖMBÖKHÖZ – STIFT

A kézzel készített Columbus gömbökön található térkép felülete alatt olyan kód található, mely kizárólag a **Columbus Audio/Video tollal** olvasható. Ha megérintjük a toll hegyével az egyes országokat a földgömbön, a letölthető applikáció segítségével **különféle hang és videóanyag válik lejátszhatóvá a telefonunkon vagy a tabletünkön.** A toll a beépített hangszóró segítségével képes lejátszani a hanganyagot.

Tollal kompatibilis földgömbök

GCO217782 » Columbus DUO RAMA polietilén földgömb, rozsdamentes acél talppal és meridiánnal

Ø77, Ø100

GCO234086 » Columbus DUO ALBA álló földgömb

Ø40

GCO203081 » Columbus DUO akril földgömb, rozsdamentes acél talppal és meridiánnal

Ø30

GCO224072 » – Columbus ROYAL asztali kristály földgömb, sárgaréz talppal és meridiánnal

Ø40

Válogasson egyedi, kézzel készített, reprezentatív földgömbjeink közül! Ezek a páratlan földgömbök az elegancia és a funkcionalitás különleges kombinációját alkotják.

Találja meg az Ön stílusához legjobban illeszkedő reprezentatív földgömböt!

https://uzletiterkep.hu/Reprezentativ-foldgombok

ANTIK FÖLDGÖMBÖK

Klasszikus környezetbe illő antik földgömbök széles választékát kínáljuk! Dekoratív földgömbök, amelyek különleges megjelenésükkel kiemelkedő díszei lehetnek klasszikus berendezésű irodáknak és lakásoknak. Az antik stílusú, de modern kivitelű földgömbökben a múlt és a jelen találkozik.

További antik földgömbök

https://uzletiterkep.hu/Antik-foldgombok

GZ44-4 » Bárföldgömb zsúrkocsi

Ø40, M: 93 cm

GR65026 » Statesmann földgömb

Ø40

GZ802 » Scorpius antik stílusú földgömb

Ø30

IRODAI TÁBLÁK

HAGYOMÁNYOS IRODAI TÁBLÁK

Válogasson széles körű hagyományos irodai termékeink közül! Tábláink a napi munka részei, kitűnő eszközök a személyes prezentációkhoz és a csoportmunkához. Válassza ki az Ön igényeinek megfelelő kivitelt és méretet.

Filctollal írható fehértáblák

Mágneses üvegtáblák

Minőségi kiegészítők hagyományos táblákhoz

Tervezőtáblák és kiegészítők

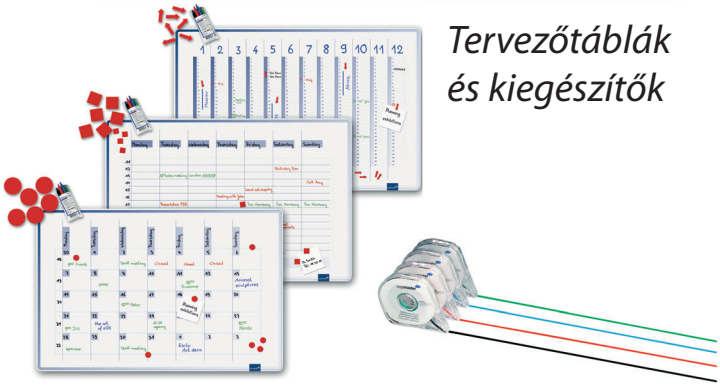

Irodai tábláink és kiegészítőink széles választékát megtalálja a legamaster.shop oldalunkon:

https://shop.legavisual.hu/irodai-prezentacios-tablak-fehertablak

INTERAKTÍV LCD KIJELZŐK

A Legamaster érintőképernyők és monitorok nélkülözhetetlenek a korszerű, interaktív oktatásban, és a modern irodákban egyaránt. Tökéletes megoldást nyújtanak az akár nagy távolságokat átívelő csoportmunkában, tréningeken és videokonferenciákon. Kiváló minőségű LCD-panelek, moduláris felépítésük miatt egyedi idény szerinti kialakítás, könnyű kezelhetőség és 5 év garancia jellemzi az összes Legamaster kijelzőt.

Válassza ki az Önnek megfelelő LCD kijelzőt weboldalunkon!

https://shop.legavisual.hu/Interaktiv-LCD-erintokepernyo

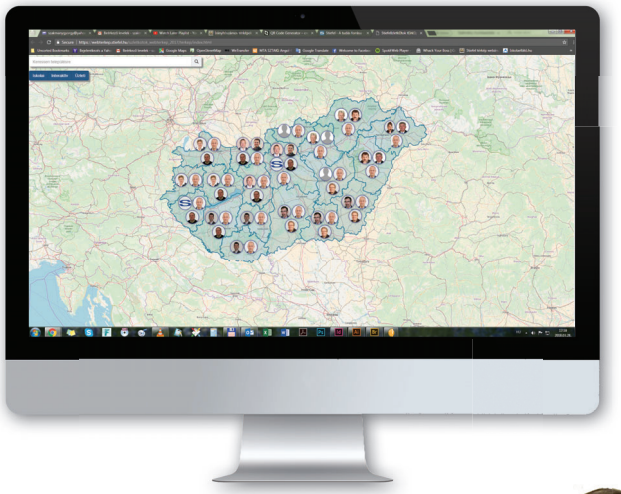

HASZNÁLJA EGYÉNI IGÉNYEI SZERINT ELKÉSZÍTETT DIGITÁLIS TÉRKÉPEINKET SZÁMÍTÓGÉPEN VAGY AKÁR UHD MINŐSÉGŰ ÓRIÁS INTERAKTÍV LCD KÉPERNYŐN IS!

DIGITÁLIS TÉRKÉPEK

Rendelje meg térképeinket digitális formában is és használja őket számítógépén, vagy **prezentációiban,** vagy illesszen be térképet **saját céges kiadványaiba!**

CÉGES FELÜLNYOMÁS

Biztos lehet benne, hogy partnerei emlékezni fognak majd az Ön cégére, ha egy saját logóval ellátott térképpel ajándékozza meg őket, amit nap, mint nap látnak az irodájukban, ráadásul fontos arculati eleme lehet saját munkahelyének is.

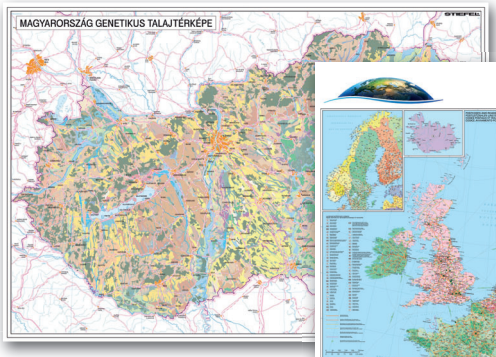



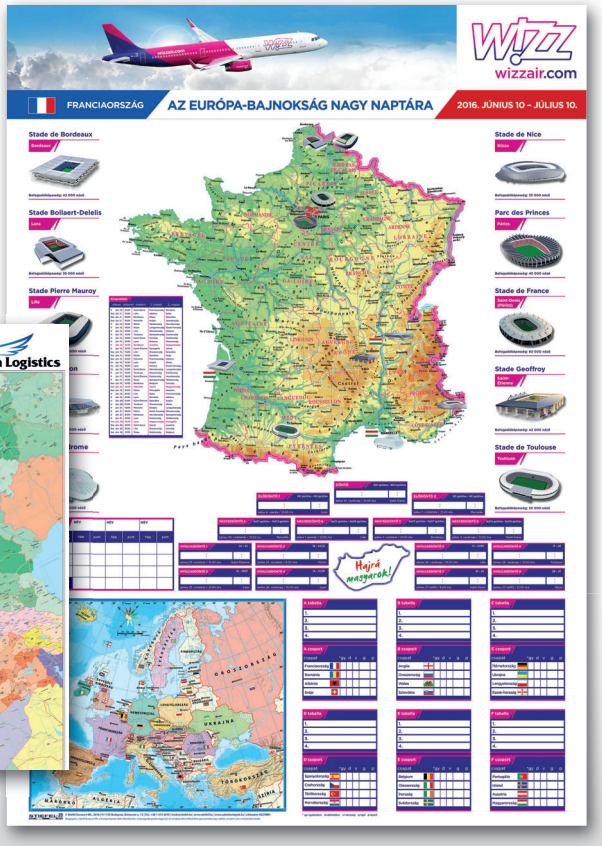

További referenciák:
www.uzletiterkepek.hu/referenciak/faliterkepek/

Részletes információkért és referenciákért látogasson el a **www.uzletiterkep.hu** weboldalra.

Ajánlatkérés:

Az Ön Stiefel partnere

STIEFEL EUROCART KFT.
Budapesti iroda:
1141 Budapest, Fogarasi út 127.
Levelezési cím: 1615 Budapest, Pf.209
Tel.: +36 1 415 2010
E-mail: ceges@stiefel.hu
www.uzletiterkep.hu